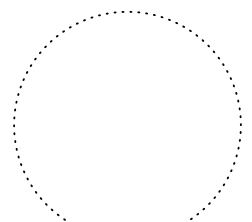

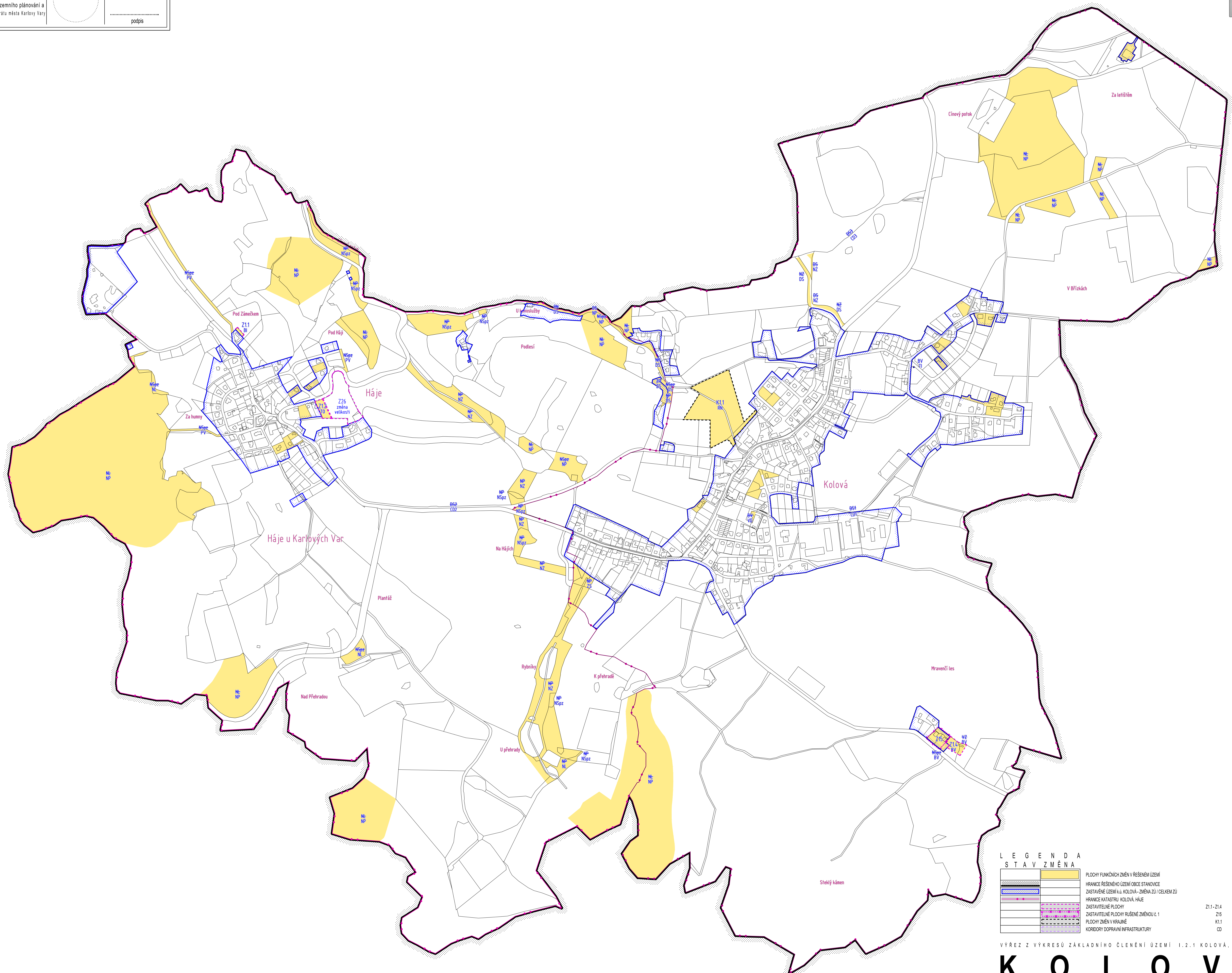



ZÁZNAM O ÚČINNOSTI OPATŘENÍ OBECNÉ POVAHY č.
 ÚZEMNĚ PLÁNOVACÍ DOKUMENTACE
 ZMĚNY č. 1 ÚZEMNÍHO PLÁNU KOLOVÁ

Správní orgán: Zastupitelstvo obce Kolová	Datum nabytí účinnosti Změny č. 1:	-
Jméno a příjmení oprávněné osoby pořizovatele:	Ověřil úředního razítka:	Podpis oprávněné osoby:
Ing. arch. Irena Václavíková Vedoucí oddělení úřadu územního plánování odboru Úřad územního plánování a stavební úřad Magistrátu města Karlovy Vary		




LEGENDA STAV ZMĚNA

	PLOCHY FUNKČNÍCH ZMĚN V ŘEŠENÉM ÚZEMÍ	- 78,39 ha
	HRANICE ŘEŠENÉHO ÚZEMÍ OBCE STANOVICE	- 3181,29 ha
	ZASTAVĚNÉ ÚZEMÍ K.Ú. KOLOVÁ - ZMĚNA ZÚ / CELKEM ZÚ	- 2,89 / 70,06 ha
	HRANICE KATASTRU KOLOVÁ, HÁJE	ICOB 65550
	ZASTAVITELNÉ PLOCHY	Z11 - Z14 - 0,40 ha
	ZASTAVITELNÉ PLOCHY RUŠENÉ ZMĚNOU č. 1	Z15 - 0,28 ha
	PLOCHY ZMĚN V KRAJINĚ	K1,1 - 2,77 ha
	KORIDORY DOPRAVNÍ INFRASTRUKTURY	CD - 12,71 ha

VÝŘEZ Z VÝKRESŮ ZÁKLADNÍHO ČLENĚNÍ ÚZEMÍ 1.2.1 KOLOVÁ, 1.2.2 HÁJE

K O L O V Á

PORIZOVATEL	Magistrát města Karlovy Vary - Úřad územního plánování a stavební úřad, U Společný 2, Karlovy Vary			
AUTOR DOKUMENTACE	Ing. arch. Petr Maršinek, ing. arch. Jan Kosík			
HP	Ing. arch. Petr Maršinek			
VYPRACOVAL	Ing. arch. Petr Maršinek, ing. arch. Jan Kosík	Ing. arch. Petr Maršinek, Ovčáková 2, 26000, K. Vary Atelier, Ovčáková 19, tel: 252320108 IČO: 11383444, DIČ: CZ359933976 e-mail: atelier@atelierrn.cz		
OBECNÍ ÚŘAD	Obecní úřad Kolová, Kloká 16, 390 01 Kolová			
ORP, Stavební úřad	MM K. Vary - Úřad územního plánování a stavební úřad	MĚŘÍTKO	1 : 5000	
ZAKÁZKOVÉ ČÍSLO	09 / 2019	DATUM	12, 2019	
NÁZEV DOKUMENTACE	STUPĚŇ PD	ZMĚNA ÚZEMNÍHO PLÁNU	FORMÁT	12 A4
ZMĚNA č. 1 ÚZEMNÍHO PLÁNU KOLOVÁ				
NÁZEV PŘÍLOHY	ČÁST DOKUMENTACE	VÝROK	ARCH. ČÍSLO	
VÝKRES ZÁKLADNÍHO ČLENĚNÍ ÚZEMÍ			09. 2019 - V.1	