

# NÁVRH PLÁNU ROZVOJE OBCE KOLOVÁ

NA OBDOBÍ  
2021 - 2030

VERZE PŘEDSTAVENÁ NA VEŘEJNÉ SCHŮZI  
ZASTUPITELSTVA OBCE KOLOVÁ DNE 8.11.  
2021.

Občané a dotčené subjekty mohou své připomínky zasílat písemně na adresu: [obec@kolova-haje.cz](mailto:obec@kolova-haje.cz) nebo ústně v úředních hodinách na obecním úřadě Kolová, Kolová 16, a to nejpozději do 30.11.2021.

## Úvod

**Plán rozvoje obce** (dále jen „PRO“) je dlouhodobý programový dokument vytyčující záměry obce na období 10 let. Jde tedy o dokument, který se neomezuje pouze na jedno volební období zastupitelstva

obce. Jedná se o komplexní plánový dokument, který formuluje strategii rozvoje celého území obce,

včetně komunity a jejího fungování. Vzniká na základě diskuze s občany, podnikateli, majiteli pozemků, odborníky a správou obce.

PRO umožní obci:

v naplňovat dlouhodobé cíle a strategickou vizi obce

v rozhodovat v zastupitelstvu v širším koncepčním rámci

v koordinovat aktivity a zájmy různých subjektů působících v obci

v prosazovat a chránit veřejný zájem

v stanovit priority obce, místních obyvatel, podnikatelských subjektů a následně investičního plánu

v posílit sounáležitost mezi lidmi navzájem

v posílit odpovědnost místních obyvatel za další rozvoj obce tak, aby přicházeli s konkrétními návrhy a

řešením daného problému

Plán rozvoje obce vychází ze sociálně ekonomické analýzy současného stavu, dotazníkového šetření s místními občany, hodnotí silné a slabé stránky obce, její rozvojové příležitosti a identifikuje existující rizika.

Dokumentem, bezprostředně navazujícím na tento plán, budou operativní roční plány akcí,

určených k realizaci na základě aktuálních možností obce. Operativní akční plány budou předkládány společně s návrhem ročního rozpočtu.

Plán rozvoje obce Kolová je zpracován dle metodiky garantované Ministerstvem pro místní rozvoj

ČR.

## A. ANALYTICKÁ ČÁST

### A.1 Charakteristika obce

#### 1. Území

Obec Kolová leží v centrální části Karlovarského kraje, 6 km jihovýchodně od okresního města Karlovy Vary. Žije zde 763 obyvatel.

Tabulka č. 1 - Základní údaje o obci Kolová k 1.1.2019

<b><u>Počet obyvatel</u></b>	790 (r. 2020)
<b><u>Nadmořská výška</u></b>	575 m n. m.
<b><u>Katastrální výměra</u></b>	7,03 km <sup>2</sup>
<b><u>Zákl. sídelní jednotky</u></b>	2
<b><u>Části obce</u></b>	2
<b><u>Katastrální území</u></b>	2

Kolová spadá do širšího okolí města Karlovy Vary a je dle typologie příměstským venkovským sídlem. Současný vývoj obce souvisí s tendencí stěhování obyvatel do širšího okolí města Karlovy Vary. Tento extenzivní rozvoj obce vytváří potřebu zajištění adekvátní vybavenosti obce.

V současné době je obec Kolová primárně definovaná základní obytnou funkcí. Obslužnou a pracovní

funkci zajišťují Karlovy Vary .

Obec Kolovou tvoří dvě sídelní jednotky - Kolová a Háje. Sídelní jednotky korespondují s katastrálními územími - Kolová ( o rozloze 317,67 ha) a Háje u Karlových Var ( o rozloze 385,74 ha).

Tabulka č. 2, Struktura půdy obce Kolová k 31.12.2019

<b>Celková plocha území obce</b>	<b>703,40</b>	<b>ha</b>
<b>Zemědělská půda celkem</b>	<b>369,25</b>	<b>ha</b>
Orná půda	152,98	ha
Chmelnice	0,00	ha
Vinice	0,00	ha
Zahrady	17,13	ha
Ovocné sady	0,00	ha
Trvalé travní porosty	199,14	ha
<b>Nezemědělská půda celkem</b>	<b>334,14</b>	<b>ha</b>
Lesní půdy	253,24	ha
Vodních plochy	8,71	ha
Zastavěné plochy a nádvoří	7,88	ha
Ostatní plochy	64,31	ha

Zdroj: ČSÚ, vlastní zpracování

Struktura půdy na území obce je složena zhruba z 1/2 zemědělské půdy a 1/2 nezemědělské. V rámci zemědělské se jedná především o trvalý travní porost (z 54%) a ornou půdu (41%), zbytek tvoří cca 17 ha zahrad. V nezemědělské půdě jsou nejvíce zastoupeny lesní půdy (ze 75%). Marginální podíly pak mají ostatní plochy, vodní plochy a zastavěné plochy a nádvoří. Obec tímto prokazuje charakter venkovské obce s převažující zemědělskou funkcí.

## 2. Obyvatelstvo

K datu 1.1.2020 má obec Kolová 790 obyvatel. Z celkového počtu obyvatel žije necelých 20% v části obce Háje (142 obyvatel) a zbylých 80% (621 obyvatel) v části obce Kolová.

Tabulka č. - Přehled počtu obyvatel obce Kolové k 1.1. 2020

		Celkem	Muži	Ženy
Počet obyvatel		790	397	393
v tom ve věku (let)	0-14	135	66	60
	15-64	522	251	254
	65 a více	133	63	69
Průměrný věk (let)		41,5	40,9	42,6

Zdroj: ČSÚ, vlastní zpracování

Tabulka č. ... - Vývoj celkového počtu obyvatel 2009-2019

Rok	2009	2010	2011	2012	2013	2014	2015	2016	2017	2018	2019
<b>Počet obyvatel</b>	<b>692</b>	<b>698</b>	<b>706</b>	<b>707</b>	<b>715</b>	<b>709</b>	<b>713</b>	<b>701</b>	<b>731</b>	<b>763</b>	<b>790</b>

Zdroj: ČSÚ, vlastní zpracování

Vývoj celkového počtu obyvatel má ve sledovaném období rostoucí trend. Mezi lety 2009 a 2019 došlo k nárůstu obyvatel o 12% (98 obyvatel).

Následující tabulka sleduje vývoj počtu obyvatel obce Kolová a spádového sídla Karlovy Vary.

Tabulka č.

Rok	2009	2010	2011	2012	2013	2014	2015	2016	2017
% změna počtu obyvatel Kolová	100%	101%	102%	102%	103%	102%	103%	101%	106%
% změna počtu obyvatel Karlovy Vary	100%	100%	99%	98%	97%	97%	96%	96%	95%

Vývoj počtu obyvatel v obci Kolová je v posledních deseti letech převážně určen pozitivním migračním přírůstkem a jeví opačný trend oproti spádovému sídlu Karlovy Vary. V příštích 10 letech se s ohledem na nenaplněnost aktuálního územního plánu počítá s pokračováním tohoto trendu - tedy pozitivním migračním přírůstkem.

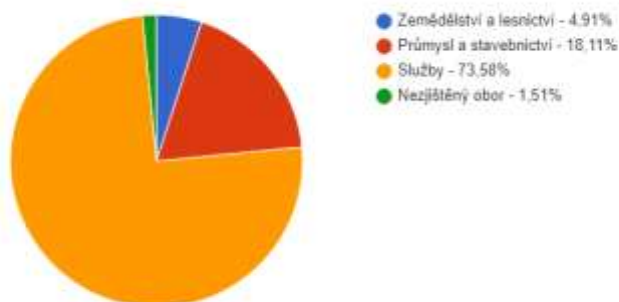
Věková struktura obce Kolové odpovídá průměrné věkové struktuře České republiky a sleduje i stejný trend postupného růstu procentuálního zastoupení obyvatel nad 65 let.

### 3. Hospodářství

Počet podnikatelských subjektů evidovaných na území obce Kolová je celkem 268, z toho 154 je ekonomicky aktivních.

Podnikatelské subjekty podle převažující činnosti	Registrované podniky	Podniky se zjištěnou aktivitou
Celkem	268	154
A Zemědělství, lesnictví, rybářství	14	5
B-E Průmysl celkem	32	19
F Stavebnictví	18	14
G Velkoobchod a maloobchod; opravy a údržba motorových vozidel	54	26
H Doprava a skladování	5	2
I Ubytování, stravování a pohostinství	23	14
J Informační a komunikační činnosti	7	5
K Peněžnictví a pojišťovnictví	5	.
L Činnosti v oblasti nemovitostí	17	13
M Profesní, vědecké a technické činnosti	40	29
N Administrativní a podpůrné činnosti	10	4
O Veřejná správa a obrana; povinné sociální zabezpečení	1	1
P Vzdělávání	5	4
Q Zdravotní a sociální péče	1	1
R Kulturní, zábavní a rekreační činnosti	13	6
S Ostatní činnosti	20	11

Struktura podnikatelských subjektů podle odvětví v obci Kolová



Zdroj: ČSÚ

Z celkového počtu aktivních podnikatelských subjektů je více než 2/3 aktivních ve službách, 18% v průmyslu a necelých 5 % v zemědělství a lesnictví.

Většina aktivních podnikatelských subjektů jsou fyzické osoby (ze 70%).

<b>Podnikatelské subjekty podle právní formy</b>	<b>Registrované podniky</b>	<b>Podniky se zjištěnou aktivitou</b>
Celkem	268	154
Fyzické osoby	200	108
Fyzické osoby podnikající dle živnostenského zákona	181	97
Fyzické osoby podnikající dle jiného než živnostenského zákona	15	8
Zemědělství podnikatelé	4	3
Právnícké osoby	68	46
Obchodní společnosti	50	40
Akciové společnosti	.	.
Družstva	.	.

Zdroj: ČSÚ

V obci je evidovaných 377 ekonomicky aktivních osob, z nichž většina je zaměstnaná ve službách.

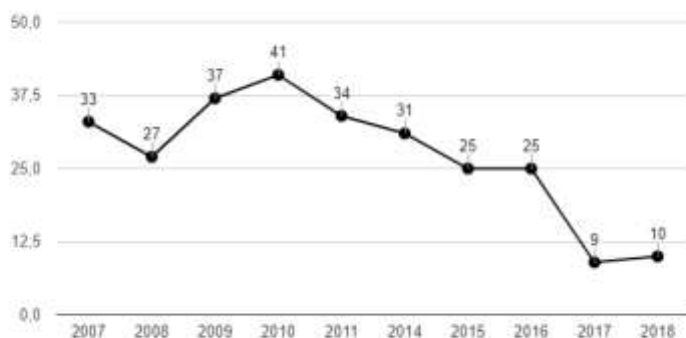
#### **Struktura zaměstnanosti v obci Kolová v porovnání s Karlovarským krajem a Českou republikou**

	<b>Zemědělství a lesnictví</b>	<b>Průmysl a stavebnictví</b>	<b>Služby</b>
<b>Kolová</b>	3,24%	25,07%	59,88%
<b>KARLOVY VARY</b>	2,58%	27,48%	54,84%
<b>Karlovarský kraj</b>	2,18%	30,90%	51,52%
<b>ČR</b>	2,74%	32,23%	53,87%

Zdroj:

ČSÚ

## Vývoj počtu nezaměstnaných osob



Zdroj: ČSÚ

V obci evidujeme v roce 2018 10 nezaměstnaných obyvatel. Dlouhodobě nezaměstnanost v obci klesá a kopíruje celorepublikový trend minimální nezaměstnanosti.

## 4. Infrastruktura

### Technická infrastruktura

#### Vodní hospodářství

Územní plán navazuje na koncepci stanovenou Plánem rozvoje vodovodů a kanalizací Karlovarského kraje (dále PRVKKK) a dále ji rozvíjí. Obec Kolová je v současné době zásobena pitnou vodou ze systému skupinového vodovodu Karlovy Vary. Zdrojem vody je nádrž Stanovice, odkud je surová voda dopravována do úpravní vody Březová. Z úpravní je voda čerpána do vodojemu Vítkova Hora (639,30/634,80 m. n. m.) a odtud potrubím přes objekt vodojemu Píla (589,70/593,40 m n.m.), kde je na potrubí osazen redukční ventil, do obce Kolová.

Sídlo Háje je zásobeno vodou z vodojemu Háje (50 m<sup>3</sup>, 597,00/594,00 m n.m.)

Rozvojové plochy sídel budou zásobovány ze stávajícího systému vodovodu stávajícími řady, resp. jejich prodloužením a zaokrouhlováním.

Zástavba sídel Kolová a Háje je odkanalizována kanalizační sítí do sběrače Březová – Háje – Kolová. Tímto sběračem jsou odpadní vody odváděny na čistírnu odpadních vod v Drahovicích.

Odkanalizování rozvojových ploch bude realizováno kanalizačním systémem s napojením na stávající rozvody v obci.

#### Zásobování elektrickou energií

Dle průzkumů a rozborů sítě ČEZ je v lokalitě stávající venkovní vedení 22 kV, připojení z rozvodny VVN -110/22kV v Karlových Varech-Tuhnice, na které jsou paprskové odbočky distribuční sítě 22kV napájející trafostanice.

Kolová - navýšené požadavky lokalit budou zajištěny úpravou stávajících TS navýšením stroje a v obci novou (TS Obec 3) zděnou trafostanicí typu kiosku 1x630kVA s přípojkou kabelovou VN cca 30m odbočením a svodem do země ze stávajícího vedení.

VN nadzemní vedení budou v nových lokalitách RD (Z11,Z13) dle možností převedeny na zemní napáječe. Jde hlavně o nadzemní odbočku pro TS Obecní úřad, která by byla zemním kabelem až k vedení pro TS 0224 Statek. Dále při výměně TS KV0226 u jídelny za kioskovou bude proveden zemní svod z hlavního vedení.

Háje - TS KV0227-Obec bude přezbrojena z 1x400kVA na 1x630kVA.

## Zásobování plynem

V současné době není obec Kolová ani sídlo Háje plynofikováno. Územím nejsou vedeny žádné VTL plynovody, které by mohly být využitelné pro případnou plynofikaci. V minulosti plánovaná plynofikace území v rámci plánu „plynofikace obcí mikroregionu Hvězda“ nebyla realizována a do výhledu s ní není ani uvažováno. Z výše uvedených důvodů je proto uvažováno s rozšířením STL distribuční sítě zemního plynu z obce Březová. VTL RS je zde situovaná na jihozápadním okraji obce, z této regulační stanice je vyveden středotlaký výstup, ze kterého je rozvedena STL distribuční síť. Pro plynofikaci sídel Háje a Kolová je uvažováno s prodloužením odbočující větve z náměstí nad kostelem ve směru na Háje – ulice „Cínová“.

## Spojová zařízení

V zájmových lokalitách obcí Kolová, Háje je vybudována telefonní nadzemní i kabelová síť MK, DK, DOK.

Pro nárůst účastnických stanic je v navrhovaných lokalitách nutno posílit kapacitu primérních tras. Navýšena bude stávající trasa Olšová Vrata-Kolová do SR 56/1/152/000.

Pro území je příjem TV zajištěn základním digitálním vysílačem Klínovec, částečně Krašov. Je využito i převaděče Tři kříže. Pro úplné pokrytí TV lze využít v plném rozsahu satelitní příjem.

## Veřejné osvětlení

V roce 2019 obec odkoupila část veřejného osvětlení, která byla v majetku společnosti ČEZ. Celá síť veřejného osvětlení je nyní tedy v majetku obce. V roce 2020 došlo k revizi celé sítě veřejného osvětlení ( viz mapa) a bylo navrženo řešení údržby a rekonstrukce stávající sítě. První fáze realizace revitalizace veřejného osvětlení proběhla v roce 2020, druhá fáze bude realizována v roce 2021.

## Měřiče rychlosti

V roce 2020 byly instalovány 4 měřiče rychlosti - 3 na území Kolové a 1 v Hájích . Jejich výstupy jsou průběžně vedením obce analyzovány.

V obci je dostupné komerční bezdrátové připojení k internetu od různých poskytovatelů. Pevný internet v obci není. Pokrytí signálem GSM je dostatečné a od několika komerčních operátorů a je dostatečné pokrytí televizním a satelitním signálem. Rozvody kabelové televize v obci nejsou.

Veřejný rozhlas v obci také není. V současné době obec využívá služeb INFOKANALu jako komunikačního media s obyvateli.

Připraven realizační projekt na kamerový systém vč. rozpočtu. Smlouva s dodavatelskou firmou byla uzavřena, realizace byla pozastavena.

## Nakládání s odpady

Obec má uzavřenou smlouvu s poskytovatelem svozu komunálního odpadu, bioodpadu, tříděného odpadu a nebezpečného odpadu. **Rozhodnutím zastupitelstva bylo schváleno sběrné stanoviště pro svoz velkoobjemového odpadu v Kolové na pozemku p. č. ... předpokládaný termín realizace je rok 2022.**

## Dopravní infrastruktura

V katastru obce je řešena dopravní infrastruktura silniční a letecká, ostatní dopravní infrastruktura (železniční) se nachází mimo řešené území správního obvodu obce Kolová. Nejbližší významnější nadregionální dopravní propojky jsou zároveň i mezinárodní silnice (I/6-E 48 a I/20-E 49), po kterých je možno se dále vydat směrem na Karlovy Vary, na Prahu nebo Ústí nad Labem a v opačném směru přes Cheb do Německa či do Plzně. Z oblasti



Kolové je možno vyjet po silnici III/208 7 (Pila, Kolová, Háje, Březová a dále I/20), III/208 8 (Stanovice, Háje) a III/208 11 (I/6, Olšová Vrata, Kolová). Tyto krajské silnice mají přímo přístupový charakter do dílčích částí řešeného prostoru a zajišťují propojení s významnějšími dopravními tahy.

Železnice se v zájmovém území nevyskytuje a nemá přímý dopravní význam. Nejbližší vlaková stánice je v Doubí u Karlových Varů, na rychlíkové nádraží je nutno dojet až do Karlových Varů na Horní nádraží. Letecká doprava sice v zájmovém území není, ale na hranici katastru se nachází Letiště Karlovy Vary - Olšová Vrata. Jedná se o mezinárodní letiště s několika pravidelnými spoji.

Průtah v Kolové je doplněn o chodník, tudíž je oddělena pěší a motorová doprava. U základní školy je značený přechod pro chodce, který výrazně zvyšuje bezpečnost dětí při cestě do školy. V Hájích není krajská páteřní komunikace doplněna o chodník, je vedena ve spádu a s množstvím směrových oblouků, které daný úsek v zastavěné části znepřehledňují. Většina nových komunikací je dopravně zklidněna buď jako ZÓNA „30“ nebo jako obytná zóna (tj. místní komunikace IV. třídy). Mimo zastavěné území jsou vozovky lemovány stromovými alejemi.

Místním územím procházejí turistické značené cesty (modrá a červená). Modrá trasa je dálková turistická trasa, která prochází ve směru od Vítkova vrchu přes Kolovou a směřuje dále na Pilu. Červená trasa rovněž jako dálková vede od Březové údolím Cínového potoka do Kolové a dále také směrem na Pilu v souběhu s modrou turistickou trasou. Z důvodů členitosti terénu prochází územím pouze jedna značená cyklotrasa (č. 2288), vedoucí od Gejzír parku lesy pod Vítkovým vrchem přes Kolovou a dále směrem na Pilu. Ryzí samostatná cyklistická stezka v zájmovém území zatím není. Cyklisté jsou nuceni využívat stávající krajské silnice a místní komunikace, případně i polní cesty propojující zastavěné části sousedních katastrů. V roce 2019 byla vybudována samostatná polní cesta z Kolové (od Kaličky) do Hájų ( ke golfovému hřišti), která probíhá v souběhu silnice III/208 7.

Soukromé parkování je v obcích řešeno na vlastních pozemcích, dočasné parkování návštěv nekomplikuje dopravní průjezdnost obce. Obecní úřad má dostatečně velkou plochu pro parkování v těsné blízkosti. Sportoviště mají rovněž dostatečné plochy, které jsou zpřístupněny v době konání sportovních akcí pro možnost odstavování vozidel.

## **Dopravní obslužnost**

Dopravní obslužnost aktuálně v zajišťuje Karlovarský kraj. Obcí projíždějí dvě autobusové linky: č. 147: Karlovy Vary – Březová - Háje – Kolová – Javorná, č. 148: Karlovy Vary - Hůrky - Kolová– Pila. Oba spoje jsou v provozu od pondělí do pátku (intervaly cca po 2 hodinách, častější odjezdy v ranních hodinách a v odpoledních). Poslední spoj odjíždí z města Karlovy Vary do Kolové v 18:30 (č. 147). Usnesením zastupitelstva obce bylo 14.10.2019 schváleno uzavření smlouvy s DPKV a.s. na prodloužení linky č.8 ze zastávky Olšová vrata do obce Kolová - konkrétně zastávky Obecní úřad. Konkrétně byly vybrány jedna večerní linka ve všední dny ( pondělí až pátek), 4 linky o víkendu a 1 noční linka ( v cca 22:00 hodin) v pátek a sobotu. Obsazenost těchto linek bude vyhodnocena v roce 2020 a případně upravena.

Autobusové zastávky jsou v Kolové v normovaném provedení, tj. s vyvýšenou nástupní hranou, v Hájích nikoliv.

## **5. Vybavenost obce**

### **Bydlení**

Převládajícím typem bydlení v obci Kolová je bydlení v rodinných domech, které tvoří většinu domovního fondu. Z celkového počtu domů je 85% obydlených, což odpovídá i poměru obydlených domů v celé České republice (83%).

V obci stále probíhá intenzivní výstavba nových domů, a to skokovým tempem za posledních 5 let.

### **Školství a vzdělávání**

Obec Kolová zřizuje jednu školu - Základní škola Kolová, okres Karlovy Vary, příspěvková organizace. Její budova byla postavena v r. 1883. Vyučování bylo zahájeno o rok později po vysvěcení budovy.

Základní škola není plně organizovaná, zajišťuje vzdělávání pro žáky 1. – 5. ročníku a je školou čtyřtřídní. Působí v budově č. p. 97, kde jsou čtyři kmenové učebny a jedna jazyková/počítačová učebna. Dále využívá škola k výuce a k zájmové činnosti prostory v budově obecního úřadu č. p. 16, kde se nachází školní jídelna – výdejna, místní sál, který je využíván jako tělocvična, a školní družina. Součástí areálu školy je školní hřiště.

Kapacita školy je 100 žáků, ve školním roce 2021/2022 navštěvuje školu 84 žáků. Kromě dětí z Kolové a Hájů dojíždějí do školy i děti z blízkého okolí (Pila – zajištěno smluvně, Březová, Olšová Vrata, Stanovice, Andělská Hora a blízké čtvrtě města Karlovy Vary). Pravidelně jsou děti sváženy školním autobusem, který financuje škola z příspěvků zřizovatele. Kapacita školní družiny je 100 žáků.

Na další stupně vzdělávání žáci dojíždějí do Karlových Varů, v případě středního vzdělávání i do Ostrova a Sokolova.

Mateřská škola v obci není. Rodiče přihlašují své děti do mateřských škol v okolních obcích především Karlovy Vary - Olšová vrata a do Březové.

Dlouhodobě zřizovatel financoval základní školu ročním příspěvkem na provoz 850.000 Kč, v roce 2021 byl tento příspěvek přepočítán na základě celorepublikového ukazatele "příspěvek na žáka" a stanoven na 1260 000 Kč na tento rok.

### **Zdravotnictví**

V současné chvíli není registrované žádné zdravotnické zařízení. Nejbližší obvodní lékař ordinuje v obcích Březová a Pila a dále v Karlových Varech.

Tento stav je dlouhodobý. Obec v tuto chvíli nedisponuje prostory, které by dle platné legislativy odpovídali možnosti zřízení ordinace, tak aby zde mohl obvodní lékař fungovat. Po jednání se společnostmi, které praxi lékařů zajišťují dále vyplývá, že pro zřízení ordinace (alespoň na několik dní v týdnu), musí být zajištěno alespoň několik stovek pacientů. Toto je i podmínka pojišťoven, které nové ordinace schvalují a regulují. Z dotazníkového šetření, provedeného na podzim 2018, vyplývá zájem o místní lékařské služby jen u několika málo desítek občanů. Všichni občané Kolové a Hájů tedy momentálně využívají služby obvodních lékařů, ordinace specialistů. Lůžková zařízení a akutní a pohotovostní služby v Karlových Varech. Dostupnost lékařských služeb je v dojezdové vzdálenosti do 20 min.

Dojezdová doba Zdravotnická záchranná služby je do Hájů do 13 min. a do Kolové do 15 min. Je tedy v normě (20 min.) a zajišťuje ji centrální dispečink v Karlových Varech – Dvorech.

### **Sociální péče**

V obci není zřízen ani denní ani jiný stacionář nebo komunitní centrum pro poskytování sociálních služeb nebo osvěty širokému spektru občanům. V případě potřeb se mohou obyvatelé obce obracet na poskytovatele sociálních služeb v Karlových Varech.

Jediným celoročně přístupným prostorem pro sociální plány je momentálně víceúčelový společenský sál. Aktivita jsou tedy omezeny pouze na kulturně sportovní zájmové aktivity a kroužky.

Sociální služby jsou v obci Kolová a Háje směřovány především na děti školního věku v podobě standardní školní docházky, školní družiny, kde jsou poskytovány a dále zájmové kroužky. Obec přispívá ze svého rozpočtu částkou 80 000 Kč (v roce 2020) na stravování důchodců v podobě závozu obědů. Tuto službu aktuálně využívá 11 obyvatel obce. Ostatní sociální služby jsou zajišťovány spádově v Karlových Varech.

V obci nejsou vyloučené sociální lokality. Není zaznamenán výskyt užívání drog nebo omamných látek.

### **Sport, kultura a volnočasové aktivity**

Obec Kolová-Háje vede společenský život s mnoha akcemi konajícími se po celý rok. V obci jsou kluby a spolky, kteří pořádají ve spolupráci s obcí a základní školou tyto různé akce - obecní ples, maškarní ples, mikulášská, divadélko pro děti, dámská kavárna, den seniorů, fotbalové, pétanque a golfové turnaje, dětský den, rozloučka s létem, sportovní příměstský tábor, rozsvícení stromku a zpívání koled, školní adventní zpívání s jarmarkem. Kulturní zázemí obce je společenský sál v budově Obecního úřadu, který je v dopoledních hodinách ve všední dny využíván jako školní tělocvična pro ZŠ Kolovou. V budově obecního úřadu je umístěna i místní knihovna.

Na území obce Kolová se nachází tyto kulturní památky: Kolovská kaplička z roku 1873, kde se příležitostně konají bohoslužby, pomník „Památce obětí válek a bezpráví“ a památník Válečných hrdinů - u obou míst se pravidelně konají pietní akce.

Budova školy postavena v roce 1863 svému účelu slouží dodnes. V Hájích stojí dům postavený v roce 1857. Byla to škola, která sloužila do roku 1945. Od roku 1918 je zde postaven památník Obětem 1. Světové války.

Sportovní aktivity v obci je možno realizovat na fotbalovém hřišti, které je v majetku fotbalového klubu FK Ajax Kolová - zapsaný spolek. Dalším místem je kulturní sál v budově obecního úřadu (toho času využívaný i jako školní tělocvična).

V obci evidujeme ty sportovní kluby a spolky.

#### 1. Fotbalový klub Ajax Kolová

Tento klub má 90 aktivních členů muži a žáci. Muži mají dva týmy, tým „A“ který hraje I. B třídu a tým „B“ který soutěží v Okresním přeboru. Děti mladší žáci od 6 do 12 a starší žáci do 15, kteří taktéž soutěží v Okresním přeboru.

Fotbalový klub pořádá různé akce a spolupracuje s jinými sportovními kluby, spolky a obcí. Pro zimní přípravu žáci využívají obecní sál (školní tělocvična).

#### 2. Pétanque club Kolová

Klub má 29 členů, kteří reprezentují naši obec na turnajích po celé naší republice a v zahraničí.

#### 3. Golf club Háje

Club má 208 členů. Golfové hřiště se nachází v chráněné krajinné oblasti Slavkovský les. Golf club pořádá několik turnajů.

#### 4. TJ RS Kolová cvičení žen

Počet členů 35. Cvičení probíhá v obecním sále (školní tělocvična) kde se zaměřují na různé druhy cvičení (aerobic, posilování, zdravotní cviky,...)

#### 5. Pro Obec Kolová a Háje

Spolek pořádá komunitní akce ve spolupráci s obcí

## 6. Životní prostředí

### Životní prostředí

Obec Kolová a její část Háje leží ve vrchovině Slavkovského lesa přímo nad Karlovými Vary v průměrné nadmořské výšce 575 m. n. m. Celkový krajinný ráz je mírný, celistvý. Na jihovýchodě ohraničuje katastr obce vodní nádrž Stanovice, které funguje od roku 1979 jako zdroj pitné vody pro celé krajské město. Z tohoto zdroje je zásobovaná i obec Kolová a Háje. Pitná voda je v obci nadstandartní kvality. Obec díky své poloze má i velmi kvalitní a čisté ovzduší. Vzduch není zatížen emisemi z průmyslové zátěže nejen Sokolovské pánve, Chodovské chemičky ani inverzními atmosférickými jevy, které často ovlivňují lokální počasí přímo v Karlových Varech. Značnou výhodou v tomto směru jsou čerstvé jihovýchodní větry vanoucí v celém území obce. Jejich nevýhodou je pak, pokud nabírají na síle a přecházejí ve vichřici či orkánu.

**Hlavní hodnotou území obce Kolová je kvalitní přírodní prostředí bez objektů průmyslové výroby v území i blízkém okolí.**

Půdní fond je v extravilánu obce stabilizovaný, nejsou vydány žádná doporučení proti větrné či jiné erozi. Orná půda zaujímá 21,76% plochy, lesy tvoří 36,00% plochy. Od roku 2015 je vydáno doporučení k opatření k ochraně a tvorbě přírody a krajiny, zvýšení její ekologické stability (návrh plánu ÚSES, podpora biodiverzity krajiny). Zachování a tvorba krajinného rázu (podpora strukturálních prvků krajiny a estetických hodnot, jedinečnosti a mnohotvárnosti krajiny). V zájmovém území se nalézají prvky regionálního a lokálního ÚSES. Těmi jsou dvě biocentra a tři biokoridory. Prvky nadregionálního významu a Evropsky významné lokality se v zájmovém území nevyskytují.

Je vydáno doporučení pro vodohospodářské opatření: zlepšení vodního režimu území a kvality povrchových a podzemních vod, především zadržování vody v území převodem povrchové vody do podzemní, zpomalení rychlosti odtoku, ochrana vody před znečištěním, ochrana území před záplavami. Povodňová rizika obci nehrozí.

Jediné lokální zhoršování životního prostředí dochází v topné sezoně, kdy je v obci stále řada nevyhovujících topenišť a otopných systémů s příliš vysokými exhalacemi do ovzduší. Tuto problematiku momentálně řeší obec proaktivním přístupem ke kotlíkovým dotacím s možností bezúročného financování pro sociálně slabší obyvatele.

Hlukové zatížení je v obou částech obce způsobeno pouze dopravou. A to především automobilovou a leteckou. Hlučnost z dopravy je částečně regulována nově osazenými rychlostními radary. Letecký provoz se pravděpodobně oproti stávajícímu stavu bude postupem času navyšovat. Na mezinárodním letišti Karlovy Vary působí nově od roku 2019 letecká škola s plánovanými lokálními i dálkovými tréninkovými lety, která pokud naplní celou kapacitu kurzů bude nezanedbatelným hlukovým zdrojem. Současně je stále aktivní areál klub KV, ve kterém jsou registrováni a na místním letišti trénují i akrobatičtí letci, jejichž letadla jsou pro některé místní obyvatele opravdu velmi hlučná. Obec Kolová je prostřednictvím starosty aktivní v Letištním výboru na ochranu životního prostředí.

Obec Kolová spadá do čtyř ochranných pásem – CHKO Slavkovský les, I. i II. ochranné pásmo vodního zdroje pro pitnou vodu Stanovice, do území dále zasahují ochranná pásma II. stupně IIA a IIB přírodních léčivých zdrojů lázeňského místa Karlovy Vary a ochranné pásmo mezinárodního letiště Karlovy Vary. Se všemi ochranami je nutné počítat v případném plánování dalšího rozvoje obce.

Dle platné zonace CHKO (4 zóny odstupňované ochrany přírody) je většina území zařazena do III. zóny ochrany přírody. Zastavěná část Kolové je ve IV. zóně a lesní plocha jihozápadně od Hájů je zařazena do II. zóny ochrany přírody. Plán péče CHKO Slavkovský les stanovuje opatření pro dosažení cílového stavu a stanovuje způsoby využívání území. Ve II. zóně (lesní pozemek určený k plnění funkce lesa – les jiný než hospodářský) je kladen důraz na mimoprodukční funkci lesa a na posílení přirozené obnovy. Ve III. zóně, která tvoří většinu řešeného území je navrhován běžný způsob hospodaření v lesích a upřednostňování takového hospodaření na zemědělské půdě, které zajišťují druhovou bohatost.

Rozšiřování zastavitelného území je navrhováno v omezeném rozsahu a pouze jako rozšíření souvislé stávající zástavby, při dodržení vzhledové konvence dle plánu péče CHKO. Ve volné krajině nejsou navrhovány žádné rozvojové plochy s výjimkou hracích ploch golfových hřišť. Ve IV. zóně, do které spadá zastavěná část Kolové a nejbližší okolí je navrhováno hospodaření na ZPF bez zvláštního omezení. U zástavby je požadováno v co největší míře uplatňovat vzhledovou konvenci staveb.

V obci Kolová a Hájě nejsou brownfieldy.

V obci Kolová a Hájě je momentálně dostatek stavebních pozemků v intravilánu obou částí, tak aby se obec mohla dále bezproblémově rozrůstat a rozvíjet.

## 7. Správa obce

### Hospodaření obce

Obec kolová dlouhodobě hospodáří s vyrovnaným, resp. mírně přebytkovým rozpočtem. Podíl běžných výdajů je dlouhodobě cca 70%, což zásadním způsobem limituje možnost rozvoje obce z vlastních zdrojů.

#### Vývoj rozpočtového hospodaření obce Kolová v letech 2009 - 2018 (v tis. Kč)

	2009	2010	2011	2012	2013	2014	2015	2016	2017	2018
<b>Daňové příjmy</b>	5 897	6 620	6 183	6 831	8 093	8 857	8 610	9 612	9 111	10 372
<b>Nedaňové příjmy</b>	239	312	385	322	356	330	353	261	229	386
<b>Kapitálové příjmy</b>	2 288	1 007	1 701	4 129	3 302	1 710	3 669	183	44	16

	2009	2010	2011	2012	2013	2014	2015	2016	2017	2018
<b>Neinvestiční přijaté dotace</b>	365	466	611	442	504	249	172	237	219	709
<b>Investiční přijaté dotace</b>	0	290	240	340	180	186	150	146	0	1 677
<b>Příjmy</b>	8 789	8 694	9 120	12 064	12 435	11 332	12 953	10 438	9 603	13 160
<b>Běžné výdaje</b>	6 415	6 167	6 532	7 415	9 130	7 341	7 177	6 873	6 463	9 025
<b>Kapitálové výdaje</b>	2 375	1 845	2 216	2 089	3 914	6 705	3 092	4 371	4 114	2 830
<b>Výdaje celkem</b>	8 790	8 012	8 747	9 504	13 044	14 046	10 269	11 244	10 577	11 856
<b>Saldo příjmů a výdajů</b>	-1	682	373	2 560	-609	-2 714	2 684	-806	-975	1 304
<b>Podíl kapitálových výdajů</b>	27,02%	23,03%	25,33%	21,98%	30,01%	47,74%	30,11%	38,88%	38,90%	23,87%
<b>Podíl běžných výdajů na celkových příjmech</b>	72,99%	70,93%	71,62%	61,47%	73,42%	64,78%	55,41%	65,84%	67,30%	68,58%

Zdroj:

ČSÚ

## Řízení obce

### Obecní úřad a kompetence obce

Obec Kolová je obcí I. typu. Obec zajišťuje činnosti obecního úřadu pouze pro svoje katastrální území. Obecní úřad čítá v současné době 3 pracovníky. Tvoří ho starosta, který stojí v čele úřadu (uvolněný pro výkon funkce), místostarostka (neuvolněná pro výkon funkce s odměnou 0,6 násobku odměny uvolněného místostarosty), 1 pracovník obecního úřadu – účetní a zaměstnanec na úřednické funkci, dále dva zaměstnanci zaměstnaní na dohodu o provedení práce (pracovnice pro úklid OÚ).

### Bezpečnost

Naši obec je možno považovat za velmi bezpečnou, s velmi nízkou mírou kriminality. Preventivně je třeba instalovat systém kamer, na frekventovaných místech v našich obcích (OÚ, ZŠ, místa pro ukládání odpadů a jiná veřejná prostranství). Za uplynulých 5 let řešila přestupková komise 3 přestupky na území obce. Jsme začleněni do Integrovaného záchranného systému Karlovarského Kraje. Spolupracujeme s jednotkou Sboru dobrovolných hasičů Píla. Obyvatele jsme schopni v současné době varovat před nebezpečím (zejména živelným) centrálně ovládanou sirénou, systémem varovných SMS zpráv a na úředních deskách včetně elektronické.

### Vnější vztahy a vazby obce

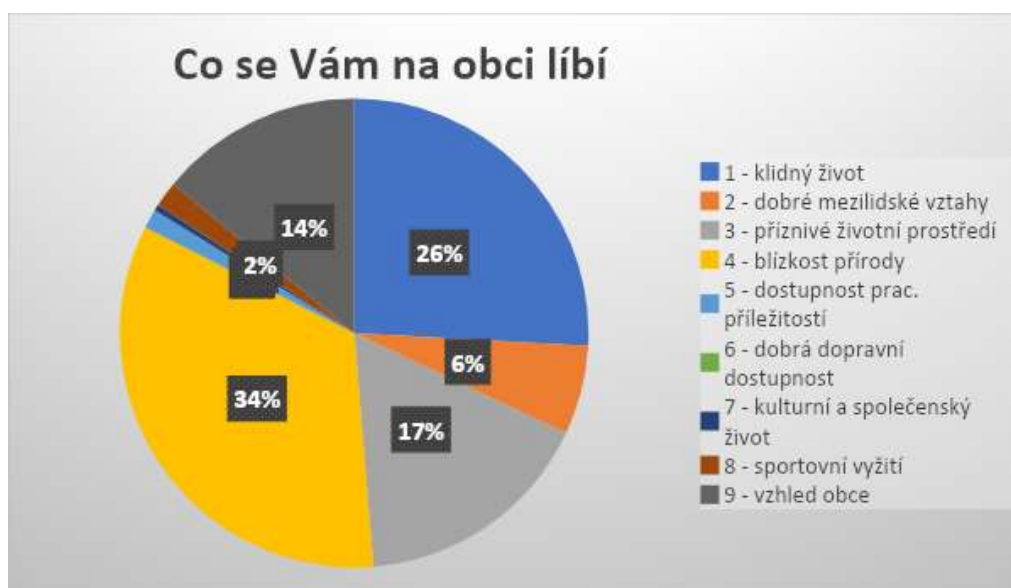
Kolová je aktivním členem Svazu měst a obcí ČR, Sdružení místních samospráv ČR, sdružení MAS Kraj živých vod, z. s. a od roku 2020 i dobrovolného svazu obcí Slavkovský les.

## A.2 Východiska pro návrhovou část

Výsledky dotazníkového šetření v obci

Dotazníkové šetření proběhlo v obci září 2019. Občané měli možnost vyjádřit své názory na současný život v obci, napsat, co se jim líbí a co ne, vyjádřit svá přání. Část dotazníků byla zaměřena na dopravní obslužnost obce. Celkem se na obecní úřad vrátilo 95 vyplněných dotazníků z celkových 250 roznesených.

Většině občanů ( 88%) se v naší obci žije velmi nebo spíše dobře, pouze jeden z dotázaných odpověděl - spíše špatně, nikdo neodpověděl, že velmi špatně. Všichni se také shodli na tom, co se jim na naší obci líbí nejvíce – nejčastější odpovědi byly: klidný život, příznivé životní prostředí, blízkost přírody a vzhled obce.



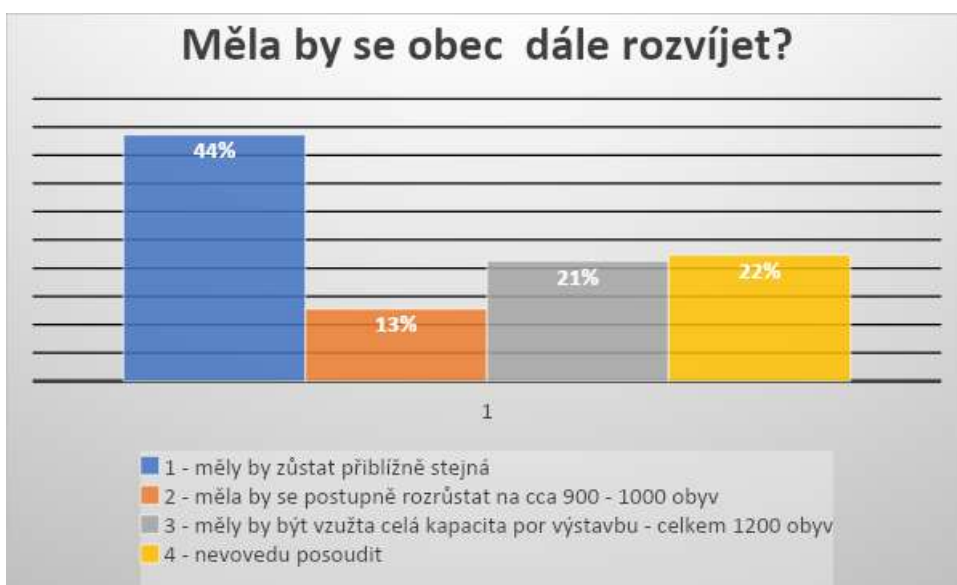
Jednoznačné byly i odpovědi ohledně nespokojenosti občanů se současným stavem. Jako největší problém většina dotázaných vnímá nevyhovující veřejnou dopravu, nezájem lidí o obec, špatné vztahy mezi lidmi a špatnou dostupnost obchodů a služeb.



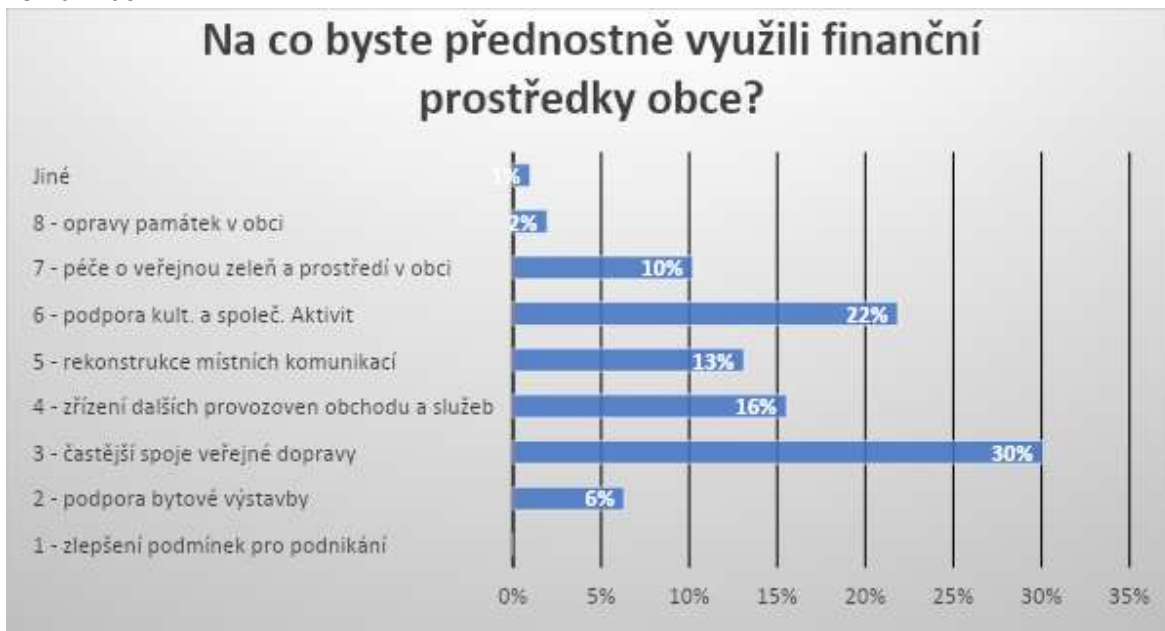
Konkrétně občané uváděli především chybějící dětská a sportovní hřiště přístupná pro veřejnost, chybějící prostory pro setkávání lidí (restaurace, hospoda, cukrárna) nedostačující otevírací hodiny pošty a obchodu (u něho byl terčem kritiky i nedostatečný sortiment), nepořádek kolem kontejnerů a lesních cest v okolí obce a nezájem lidí o jejich úklid, chybějící školka, lékař a veterinář. Chybějící měření rychlosti v obci, které někteří občané také uváděli, je již částečně vyřešeno instalací radarů.

Mezilidské vztahy považují 2/3 dotázaných za spíše dobré nebo velmi dobré. Příležitosti ke společenským kontaktům považuje 1/2 občanů za dostačující a druhá 1/2 za nedostačující. Děni v obci pravidelně sleduje pouze 1/5 dotázaných, většina sleduje děni v obci pouze občas, 10% vůbec. Výbornou zprávou je, že více než 2/3 dotázaných je ochotna se osobně podílet na práci pro rozvoj naší obce.

Zajímavé byly odpovědi na otázku, jestli se má naše obec dále stavebně rozrůstat či nikoli. Nejvíce dotázaných (44%) by upřednostnilo, aby naše obec zůstala přibližně stejná. Pro další rozvoj obce se vyslovilo 34%, z toho 13% je pro rozvoj na cca 900- 1000 obyvatel a 21% občanů je pro využití celé kapacity pro výstavbu domů - tedy pro rozvoj až na cca 1200 obyvatel.



Volné finanční prostředky obce by občané nejvíce použili na dopravní obslužnost, dále na podporu společenských a kulturních aktivit, zlepšení dostupnosti obchodů a služeb a rekonstrukce místních komunikací.





## SWOT analýza

### Silné stránky

- **Dlouhodobě řádné hospodaření obce**  
(vyrovnaný rozpočet obce, nízká míra zadluženosti obce)
- **Tranzitní obec**
- **Spádová (středisková) obec pro veřejné služby - pobočka České pošty, Czechpoint**
- **Dostatečná kapacita technické a dopravní infrastruktury pro plánovaný rozvoj obce**
- **Území obce Kolová (část Kolové a celé Háje) je součástí CHKO Slavkovský les**
- **Neexistence rizikových či nepřizpůsobivých skupin obyvatelstva**
- **Vysoká míra bezpečnosti v obci, neexistující sociálně vyloučené lokality**
- **Atraktivní lokalita pro bydlení**
- **Malá dojezdová vzdálenost do Karlových Varů**
- **Kvalitní přírodní prostředí, zejména ovzduší a krajiny**
- **Kvalitní základní škola**

### Slabé stránky

- **Špatný technický stav některých částí veřejného osvětlení**
- **Kapacita ZŠ omezena technickým stavem budov**
- **Špatný technický stav obecních budov**  
( nevyřešená bezbariérovost obecního úřadu, energetická náročnost budovy obecního úřadu, nevyhovující technický stav budovy obecního úřadu, hraniční kapacita budov základní školy, chybějící zázemí základní školy - gastroprovoz, tělocvična, zázemí pro učitele)
- **Nerespektování dopravního značení v obci a rychlosti v obci**
- **Chybějící inventarizace technické a dopravní infrastruktury v majetku obce, zhodnocení stavu a plány údržby**
- **Chybějící MŠ v obci**
- **Nízká dopravní dostupnost prostředky veřejné hromadné dopravy**
- **Minimum lokálních pracovních příležitostí**
- **Zásadní vliv provozu mezinárodního letiště Karlovy Vary**
- **Nedostatek veřejných služeb pro rozvoj turismu**
- **Chybějící komunitní centrum**
- **Nízká úroveň zadržování vody v krajině - revize meliorací a vodní soustavy**
- **Chybějící plochy veřejného prostoru pro aktivní a pasivní odpočinek**

### Příležitosti

- **Příliv podnikatelů a potenciál rozvoje služeb v obci**
- **Komplexní pozemkové úpravy pro celé území obce hotovy**
- **Krajinný potenciál pro turistiku a terapeutickou krajinu**
- **Nenaplněnost územního plánu obce - v části Kolová**
- **Virtuální realita, on-line služby a e-government**
- **Efektivnější odpadové hospodářství**
- **Nevyužitý potenciál místní komunity, propojení dvou částí - Kolové a Háje**
- **Členství v dobrovolných svazcích obcí a jiných zájmových spolcích sdružující obce a města**

### Hrozby

- **Odchod podnikatelů z obce**
- **Rušení či omezení veřejných služeb**
- **Nepřipravenost na stárnutí obyvatel**
- **Nedostatek finančních prostředků obce, nevyhovující dotační možnosti**
- **Nezájem místní komunity o obecní záležitosti**




## B. NÁVRHOVÁ ČÁST

### B.1 Strategická vize

Kolová - naše rodina

Malá obec pečující o své občany a okolní krajinu. Obec jako komunita obyvatel respektující tradiční hodnoty a fungující jako rodina - mezigenerační sounáležitost, sousedská pomoc a láska k přírodě.

### B.2 Cíle, opatření a aktivity

 Vysoká důležitost    Střední důležitost    Nízká důležitost

#### **Cíl: „ochrana přírody a terapeutická krajina”**

- zadržování vody v krajině - tvorba tůní (lokalita nad Hájemi a lokalita Za školou) - ekologické hospodaření s vodou a energiemi v rámci veřejných budov - podpora ekologických projektů domácností - modrozelená místa A/P odpočinku (obecní ovocný sad, lokalita u Vodojemu - striktní odpadové hospodářství

<b>Opatření: „Obecní ovocný sad”</b> - výsadba ovocných stromů na obecním pozemku se zázemím pro komunitní akce (samosběr), dohoda s místními včelaři,...	Od - do	Odpovědnost	Náklady (tis. Kč)	Zdroj financování
<b>Opatření: „realizace tůní - Háje, lokalita za Školou”</b>	Od - do	Odpovědnost	Náklady (tis. Kč)	Zdroj financování
<b>Opatření: „sběrné místo ( hnízdo) odpadů”</b>	Od - do	Odpovědnost	Náklady (tis. Kč)	Zdroj financování

#### **Cíl: „podpora místního vzdělávání”**

- podpora základní školy při zachování rodinné (vesnické) atmosféry s plnohodnotným vzděláváním a individuálním přístupem k dětem - vybudování dostatečné materiální a technické základny ZŠ a nové MŠ s ohledem na očekávaný počet obyvatel - využít potenciálu ZŠ, MŠ a místní knihovny jako míst komunitního vzdělávání - ideálně vybudovat "komunitní MŠ a ZŠ" nabízející aktivity propojující všechny 3 generace ( zejména mládež a seniory) - podpora a rozvoj speciálních aktivit pro seniory, zázemí sociální péče - vybudování konektivity ZŠ a dalších veřejných budov a míst

**Opatření: „Výstavba MŠ”**

vybudování 2 třídní MŠ pro 40 dětí v blízkosti ZŠ se společným gastroprovozem

Od - do

Odpovědnost

Náklady  
(tis. Kč)Zdroj  
financování**Opatření: „přístavba ZŠ”**

rozšíření ZŠ - dobudování plnohodnotné prvostupňové školy s 5 kmenovými třídami pro 5\*25 dětí, 3 odděleními družiny, jídelnou s gastroservisem pro ZŠ a MŠ. s odbornými učebnami s možností využití jako vzdělávací a komunitní centrum výstavba nové tělocvičny

Od - do

Odpovědnost

Náklady  
(tis. Kč)Zdroj  
financování**Cíl: „podpora komunitního života napříč všemi generacemi”**

- podpora místních spolků a občanských aktivit v kulturním a sportovním životě - rozšířit a vytvořit plochy aktivního a pasivního odpočinku ( speciální pozornost věnovat lokalitám "za Školou" a "u jídelny" v Kolové, v Hájích lokalita "Skládka", lokalita tůň) - komunitní zázemí v ZŠ a MŠ a komunitní tělocvična - ustálit konání tradičních společenských kulturních a sportovních akcí - vybudovat síť stezek s polních cest v okolí obce s možností vyžití pro všechny generace ( procházky senioři, naučné stezky mládež, koloběžky, běžecké tratě - napojení na území Lázeňských lesů - Kolovák), využít komplexní pozemkové úpravy

**Opatření: „pořádání pravidelných společenských událostí”**

- obecní ples - vítání občánku - májka - dětský den - Rozlučka s létem - Den seniorů - Mikulášská - Mikulášská

Od - do

Odpovědnost

Náklady  
(tis. Kč)Zdroj  
financování**Opatření: „vydávání obecního časopisu - Koloháj”**

Od - do

Odpovědnost

Náklady  
(tis. Kč)Zdroj  
financování**Opatření: „"kronika psaná dětmi" / školní časopis”**

- zapojení místní komunity rodičů a dětí k dokumentaci obecního života - forma školního zájmového kroužku

Od - do

Odpovědnost

Náklady  
(tis. Kč)Zdroj  
financování**Opatření: „"paměti Kolové””**

- dobové fotky, listiny, - rozhovory s pamětníky

Od - do

Odpovědnost

Náklady  
(tis. Kč)Zdroj  
financování**Cíl: „rozvoj dopravní infrastruktury a komunikací s ohledem na bezpečnost v obci”**

- dokončit výstavbu chodníků prioritně u krajské silnice, zastávek veřejné dopravy, parkovišť, zejména u nově vznikajících ploch aktivního a pasivního odpočinku a míst veřejných služeb ( MŠ, ZŠ, komunitní centrum) - preventivně vyhodnocovat bezpečnost v obci - rychlost jízdy v obci,

veřejné osvětlení, přechody a obytné zóny - stále zlepšovat a podporovat pěší přesuny místních - propojení částí Kolová a Háje - vybudovat kamerový systém na klíčových místech v obci

<b>Opatření: „kamerový systém na klíčových místech“</b>	Od - do	Odpovědnost	Náklady (tis. Kč)	Zdroj financování
<b>Opatření: „realizace opatření na snížení rychlosti v obci“</b>	Od - do	Odpovědnost	Náklady (tis. Kč)	Zdroj financování
<b>Opatření: „vybudování a zokruhování pěších stezek v okolí obce“</b>	Od - do	Odpovědnost	Náklady (tis. Kč)	Zdroj financování
<b>Opatření: „vybudování parkovacích míst u veřejných budov a míst aktivního odpočinku“</b>	Od - do	Odpovědnost	Náklady (tis. Kč)	Zdroj financování
<b>Opatření: „dobudování chodníků a přechodů podél krajské silnice“</b>	Od - do	Odpovědnost	Náklady (tis. Kč)	Zdroj financování

### **Cíl: „veřejností přístupná a efektivní správa obce“**

- dále budovat transparentní, jednoduchou a otevřenou správu obce - zřídit bezbariérový obecní úřad a sídlo veřejných služeb dostupné pro místní pro pěší trasu a s dostatečným parkováním - on-line správa obce - zefektivnit správu technické infrastruktury v majetku nebo správě obce - dostatečně informovat o dění v obci ( občany, podnikatele, spolky) - vzdělávat své občany (ochrana přírody a ovzduší, třídění odpadu) - udržovat atraktivní vzhled obce - úklid obce, péče o zeleň - udržovat spolupráci a dobré vztahy s okolními obcemi - Pila, Březová, Stanovice

<b>Opatření: „centrum obce“</b> vybudování správního centra obce, bezbariérového v pěší dostupnosti s dostatečným parkováním s kapacitami pro další veřejné služby ( česká pošta, lékař, výdejna eshopů)	Od - do	Odpovědnost	Náklady (tis. Kč)	Zdroj financování
<b>Opatření: „on- line správa obce“</b>	Od - do	Odpovědnost	Náklady (tis. Kč)	Zdroj financování

### **Cíl: „podpora místních podnikatelů a služeb“**

- vybudovat databázi místních podnikatelů a platformu pro "výměnný obchod" - vytvořit místní spolupráci OBEC - KOMUNITA - PODNIKATELÉ - podpora a rozvoj infrastruktury místních drobných služeb, vybudování "návsí s tržištěm" - virtuální/ on-line služby - dostupný internet - být členem a aktivně se účastnit projektů MAS a Svazu obcí Slavkovský les - zapojit místní občany, podnikatele do komunitního života - slavnosti, svátky, podpora místních produktů

<b>Opatření: „dostupný internet“</b>	<b>Od - do</b>	<b>Odpovědnost</b>	<b>Náklady (tis. Kč)</b>	<b>Zdroj financování</b>
<b>Opatření: „motivační systém zapojení do aktivit obce“</b>	<b>Od - do</b>	<b>Odpovědnost</b>	<b>Náklady (tis. Kč)</b>	<b>Zdroj financování</b>